

GEMEINDE HARD - TEILBEBAUUNGSPLANUNG MOCKENSTRASSE

**BESTANDESPLAN** M 1:2000

ArGe Raumplanung HÖRBURGER / KUESS / REITH Aug. 1973



ALPLA

Gp 477  
7

MOCKENSTRASSE

ALLMENDSTRASSE

474  
1

474  
2

474  
3

474  
4

474  
5

474  
6

474  
7

STADELMANN ~ 3240 m <sup>2</sup> (13,6%) Gp 487	SCHNEIDER ~ 6240 m <sup>2</sup> (26,1%) Gp 486	LAWK ~ 9350 m <sup>2</sup> (39,2%) Gp 484	BEIRER ~ 5040 m <sup>2</sup> (21,1%) Gp 482
--	---	--	--

GESAMTFLÄCHE  
~ 23170 m<sup>2</sup>

PLANUNGS GEBIET  
WIDMUNG. (BW)

494	493	492	491	490	489	488
MATT	GEMEINDE	GREUSSING	GREUSSING	LAU	LAU (GEMEINDE)	GEMEINDE
(BB)	(BB)	(BB)	(BB)	(BB)	(BB)	FF

WOLFF  
BB

SCHWERTGASSE

GEMEINDE HARD - TEILBEBAUUNGSPLANUNG MOCKENSTRASSE  
ArGe Raumplanung HÖRBURGER / KUESS / REITH AUG 1973

KONZEPT VON

1

BETRIEBSGEBIET (ALPLA)



M 1:2000

MOCKENSTRASSE

ALLMENDSTRASSE

474/1

474/2

474/3

474/4

474/5

474/6

474/7

LAWK (STADELMANN) ~ 2850 m <sup>2</sup> Gp 484 (Gp 487)	SCHNEIDER ~ 5500 m <sup>2</sup> Gp 486	BEIRER Gp 482
---	--	------------------

GREUSSING  
Gp 491, 492

MATT  
Gp 494

BETRIEBSGEBIET  
LAU  
Gp 489, 490

WOLFF

GRÜNGÜRTEL	WEG	WEG
------------	-----	-----

LAWK  
~ 5300 m<sup>2</sup>  
Gp 484

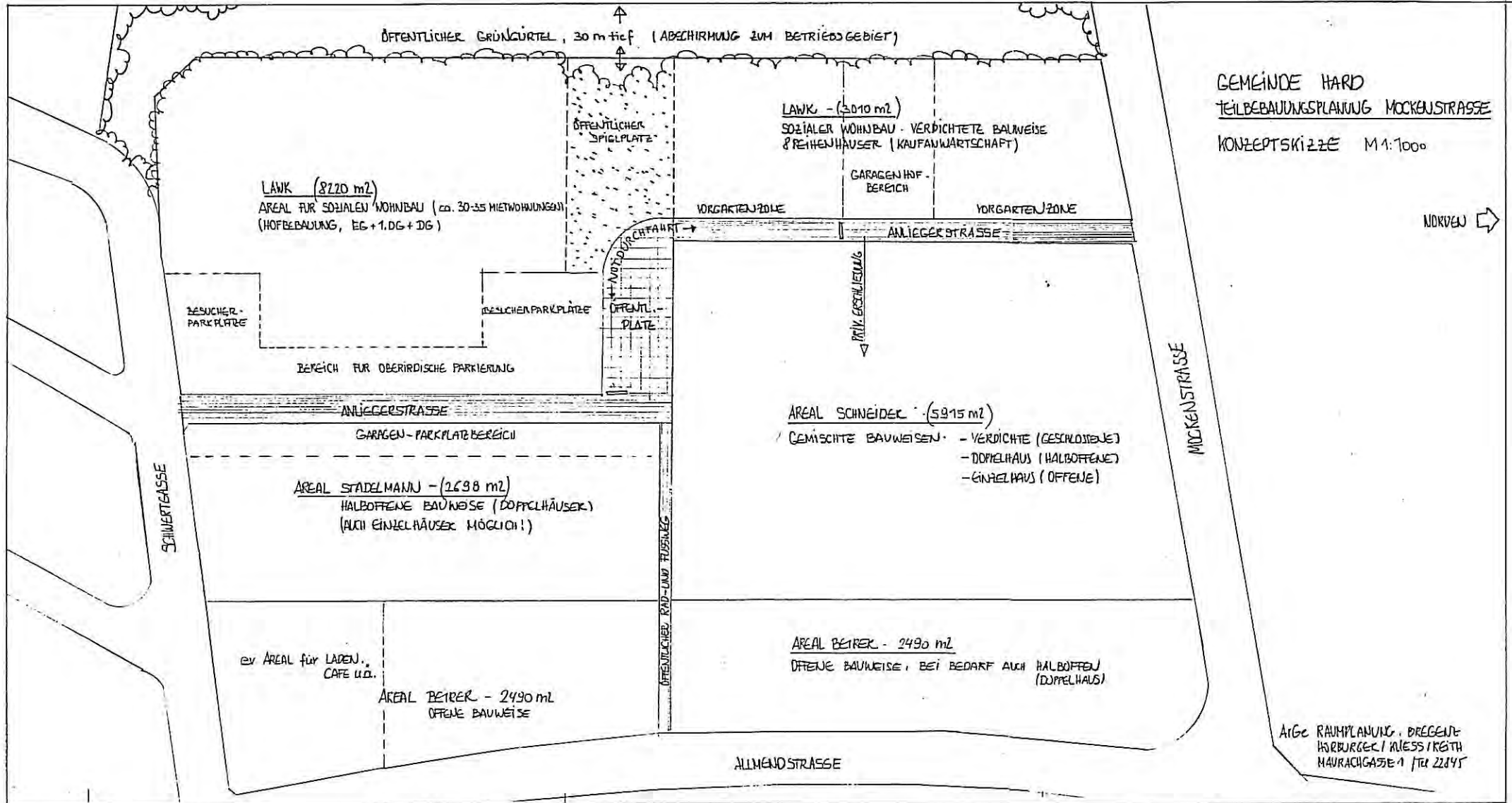
BEIRER  
Gp 482

STADELMANN (LAWK)  
~ 2700 m<sup>2</sup>  
Gp 487 ev. Café (Gp 484)

SCHWERTGASSE

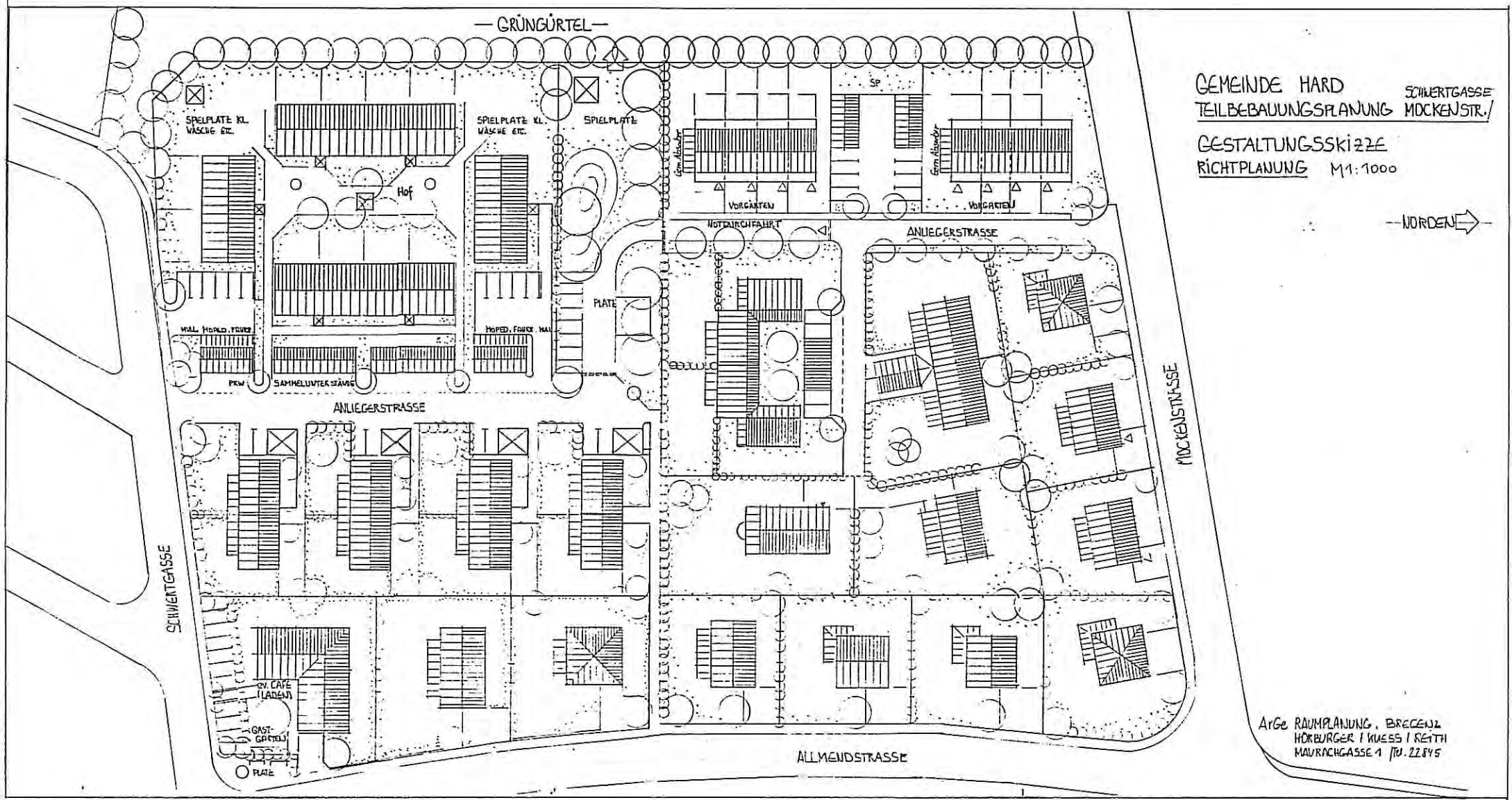
ARBEITSPLAN

1




GEMEINDE HARD  
 TEILBEBAUUNGSPLANUNG MÖCKENSTRASSE  
 KONZEPTSKIZZE M 1:1000

ARGE RAUMPLANUNG, BREGENZ  
 HORBURGER / RIESS / KEITH  
 MAURACHGASSE 1 / TEL 22845



GEMEINDE HARD  
SCHWERTGASSE  
TEILBEBAUUNGSPLANUNG MOCKENSTR./  
GESTALTUNGSSKIZZE  
RICHTPLANUNG M1:1000



ARGE RAUMPLANUNG, BREGENZ  
HÖRBURGER / KNESS / REITH  
MAURACHGASSE 1 / TEL. 22.845